



**КОМИТЕТ ИМУЩЕСТВЕННЫХ ОТНОШЕНИЙ  
АДМИНИСТРАЦИИ ПЕРМСКОГО МУНИЦИПАЛЬНОГО ОКРУГА**

**РЕШЕНИЕ**

о размещении объектов № 1372

Пермский край  
Пермский округ

20.06.2023

Комитет имущественных отношений администрации Пермского муниципального округа разрешает Акционерному обществу «Газпром газораспределение Пермь» (ИНН 5902183841, ОГРН 1025900512670, почтовый адрес: 614000, г. Пермь, ул. Петропавловская, 43)

размещение объекта «Газопровод давлением до 1.2 Мпа включительно, для размещения которого не требуется разрешения на строительство».

на землях муниципальной собственности.

на срок 1 год с 20.06.2023г. по 19.06.2024г.

Местоположение: Пермский край, Пермский муниципальный округ, п. Красный Восход, ул. Светлая, з/у 3.

Приложение: схема предполагаемых к использованию земель или части земельного участка.

Особые условия использования:

1) При установке газопровода учесть параметры ширины проезда улично-дорожной сети, во избежание сужения полосы отвода дороги.

2) При условии получения разрешения на производство земляных работ.

Заместитель председателя комитета,  
начальник отдела муниципального  
земельного контроля



М.В. Королева

(подпись, печать)

## Схема предполагаемых к использованию земель или части земельного участка

Объект: Газопровод давлением до 1,2 Мпа, для размещения которого не требуется разрешения на строительство

Местоположение: расположенных по адресу: Пермский край, м.о. Пермский, п. Красный Восход, ул. Светлая, з/у 3

Площадь земель или части земельного участка, кв.м.: 2527








Категория земель: земли населенных пунктов

Вид разрешенного использования: -

Описание границ смежных землепользователей:

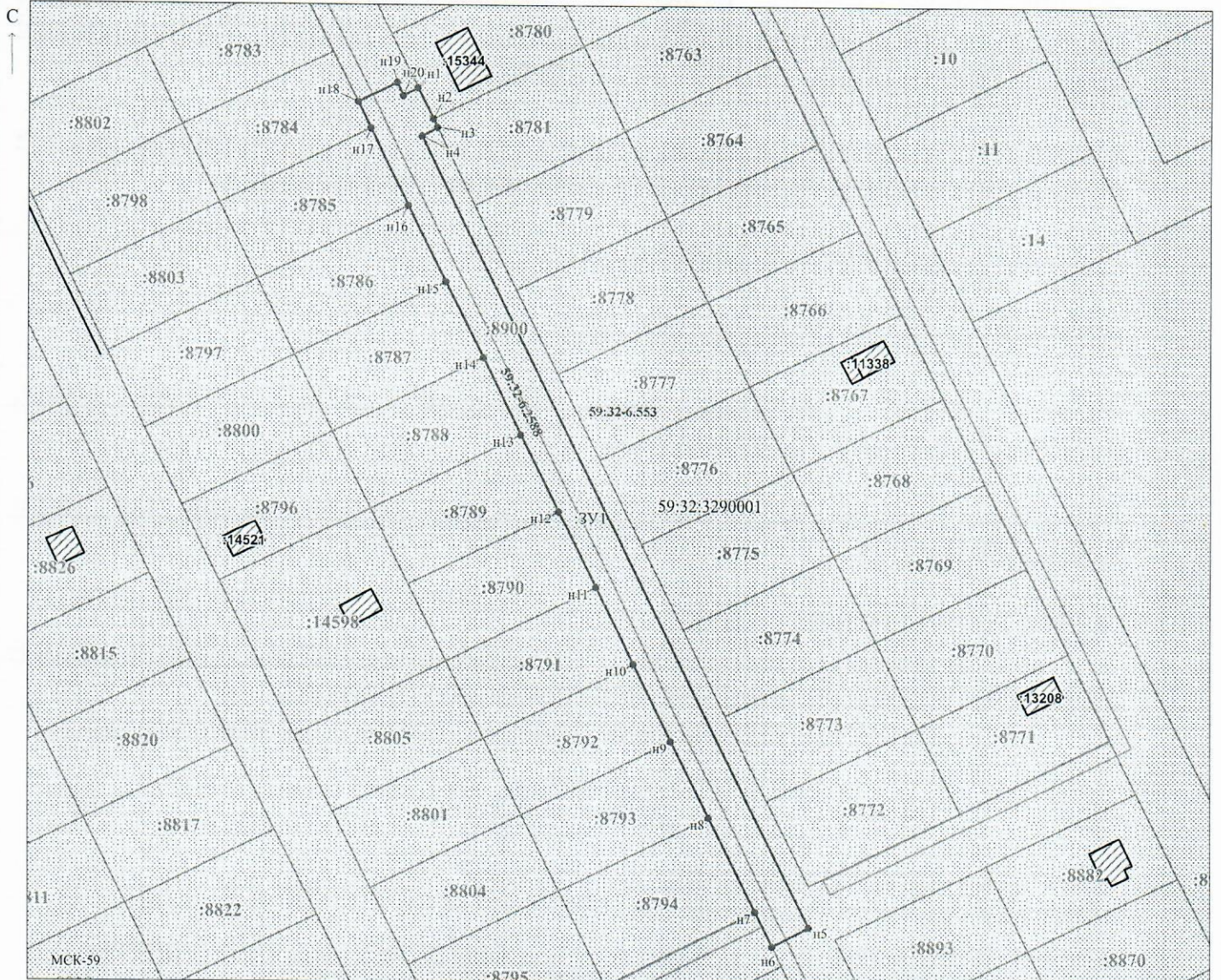
- От точки н1 до точки н2 - земельный участок с кадастровым номером 59:32:3290001:8780
- От точки н2 до точки н3 - земельный участок с кадастровым номером 59:32:3290001:8781
- От точки н3 до точки н7 - земельный участок с кадастровым номером 59:32:3290001:8900
- От точки н7 до точки н8 - земельный участок с кадастровым номером 59:32:3290001:8794
- От точки н8 до точки н9 - земельный участок с кадастровым номером 59:32:3290001:8793
- От точки н9 до точки н10 - земельный участок с кадастровым номером 59:32:3290001:8792
- От точки н10 до точки н11 - земельный участок с кадастровым номером 59:32:3290001:8791
- От точки н11 до точки н12 - земельный участок с кадастровым номером 59:32:3290001:8790
- От точки н12 до точки н13 - земельный участок с кадастровым номером 59:32:3290001:8789
- От точки н13 до точки н14 - земельный участок с кадастровым номером 59:32:3290001:8788
- От точки н14 до точки н15 - земельный участок с кадастровым номером 59:32:3290001:8787
- От точки н15 до точки н16 - земельный участок с кадастровым номером 59:32:3290001:8786
- От точки н16 до точки н17 - земельный участок с кадастровым номером 59:32:3290001:8785
- От точки н17 до точки н18 - земельный участок с кадастровым номером 59:32:3290001:8784
- От точки н18 до точки н1 - земельный участок с кадастровым номером 59:32:3290001:8900

Условные обозначения:

- |  |  |  |
|--|--|--|
|  - предполагаемый участок земель, на которых планируется размещение объекта              |  - зоны с особыми условиями использования территории, сведения о которых внесены в ЕГРН |  |
|  - границы и номер земельного участка, сведения о которых внесены в ЕГРН                 |  - обозначение запрашиваемого земельного участка  |  |
|  - границы и номер объекта капитального строительства, сведения о которых внесены в ЕГРН |  н1 - характеристическая точка границ земель или части земельного участка               |  |
|  - граница кадастрового квартала   | 59:32:3290001 - номер кадастрового квартала  |  |

Каталог координат, м

№ точки границы	X	Y
н1	515362.89	2198916.46
н2	515355.11	2198920.30
н3	515353.01	2198921.33
н4	515350.87	2198917.57
н5	515152.37	2199014.89
н6	515147.61	2199005.76
н7	515156.31	2199001.46
н8	515180.00	2198989.80
н9	515199.20	2198980.35
н10	515218.40	2198970.89
н11	515237.59	2198961.44
н12	515256.79	2198951.99
н13	515275.99	2198942.54
н14	515295.19	2198933.08
н15	515314.39	2198923.63
н16	515333.58	2198914.17
н17	515352.78	2198904.72
н18	515359.37	2198901.47
н19	515364.23	2198911.29
н20	515360.83	2198912.83
н1	515362.89	2198916.46



Заявитель: \_\_\_\_\_ / Егошина И.В.  
 МП (подпись, расшифровка подписи)  
 (для юридических лиц и индивидуальных предпринимателей)

Масштаб 1:1100